Guida all'app Raduni

Le auto del raduno, insieme sulla mappa

1. Installazione e primo avvio
2. Entrare in un raduno
3. La mappa
4. Messaggi, segnalazioni e SOS
5. Navigazione
6. Andare alla partenza e zone senza segnale
7. Per gli organizzatori
8. In auto con Android Auto
9. Su iPhone (versione web)
10. Se qualcosa non va

1. Installazione e primo avvio

1. Scarica l'app da questa pagina e installala (Android potrebbe chiederti di consentire le app da fonti sconosciute).
2. Al primo ingresso in un raduno l'app chiede alcuni permessi. Concedili tutti:
   - **Posizione**: "Consenti mentre usi l'app".
   - **Notifiche**: per ricevere messaggi, avvisi e SOS.
   - **Risparmio batteria**: tocca "Consenti". Serve a continuare a condividere la posizione a schermo spento.

> **Samsung**: controlla anche Impostazioni › App › Raduni › Batteria › **Senza restrizioni**.

2. Entrare in un raduno



La schermata di ingresso

1. Scrivi il tuo **nome** e la tua **auto**: gli altri ti vedranno così sulla mappa.
2. Inserisci il **codice del raduno** che ti ha mandato l'organizzazione (es. **K7P-4QX**), oppure tocca l'icona del **QR** e inquadra il codice.
3. Se fai parte dello **staff** (organizzatore, co-organizzatore, scopa, staff moto) scrivi anche il **codice staff** che ti ha dato l'organizzazione. Chi partecipa e basta lo lascia vuoto.
4. Trascina il **segnaposto rosso** del tasto **Entra** fino in fondo a destra, dove puntano le frecce. Se lo lasci prima, torna indietro.

Il codice dell'**organizzatore** resta salvato nell'app; quello di co-organizzatori, scopa e staff moto va inserito a ogni raduno, perché lo staff può cambiare.

Se chiudi l'app senza uscire, alla riapertura torni direttamente nel raduno.

3. La mappa

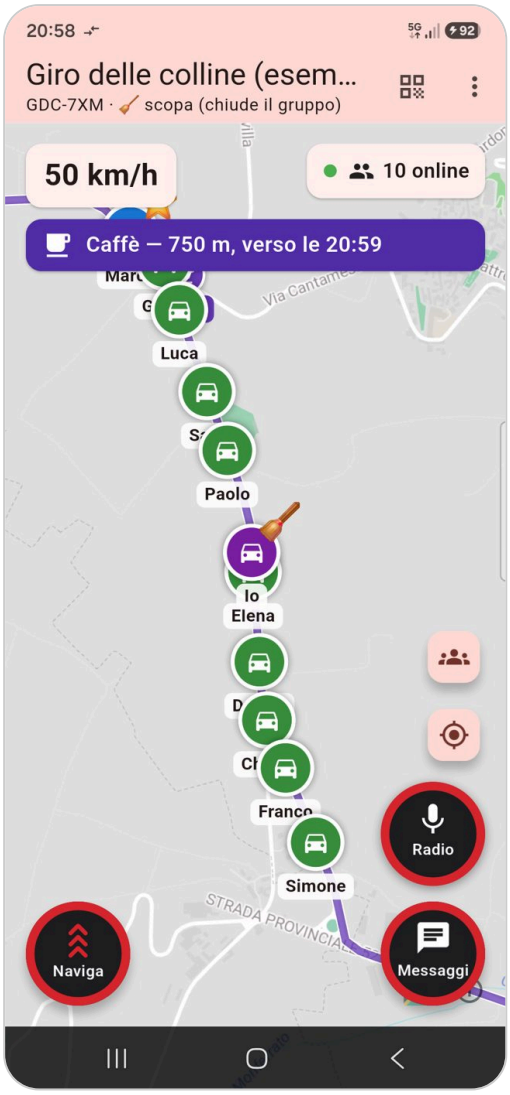

La mappa del raduno

- Il pallino **viola "Io"** sei tu.
- **Verde**: i partecipanti.
- **Arancione** con 👑: l'**organizzatore**.
- **Blu**: lo staff — ⭐ **co-organizzatori**, 🧹 **scopa** (chiude il gruppo) e 🏍️ **staff moto** (con la moto dentro il pallino).
- **Grigio**: chi non si aggiorna da più di un minuto (galleria, niente segnale...). **Rosso lampeggiante**: SOS.
- In alto a destra il numero di **partecipanti online**: toccalo per l'elenco con la distanza di ciascuno.
- La **linea viola** è il percorso del raduno; i **tondi viola** sono le tappe, con l'icona del tipo (☕ caffè, 🍴 pranzo, 📷 foto, ⛽ benzina, 🏁 arrivo).
- Quando sei sul percorso, in alto compare il riquadro viola della **prossima tappa**: quanti km mancano (lungo il percorso) e a che ora ci arrivi più o meno. Toccalo

per vederla sulla mappa.

- La mappa **ti segue**: la tua auto resta sempre al centro mentre ti sposti (il mirino è pieno). Se trascini la mappa con il dito smette di seguirti (il mirino diventa vuoto): tocca il **mirino** per tornare su di te e farti seguire di nuovo. Lo zoom con due dita non la ferma.
- Il pulsante con le **persone** (sopra il mirino) inquadra **tutti i collegati**, ovunque siano: sul percorso, in viaggio verso la partenza o ancora a casa.
- I nomi sulla mappa sono sempre in **MAIUSCOLO**, comunque siano stati scritti all'ingresso.
- Durante il raduno lo **schermo resta sempre acceso** (comodo con il telefono sul supporto). Per risparmiare batteria lo spegni dal menu ⋮ › **Schermo sempre acceso**: la posizione continua comunque a essere condivisa anche a schermo spento.
- I **quadratini arancioni** sono i **pericoli**: quelli dell'organizzazione (dosso, 🕳️ buca, 🚦 semaforo, 🚧 lavori, ⚠️ altro) e quelli segnalati dallo staff durante il giro da **Segnala sulla strada** (autovelox, auto ferma, nebbia…). Circa **100 m prima** (prima ancora se vai forte) compare un riquadro arancione grande e una voce ti avvisa: "Attenzione, dosso tra 100 metri". Toccane uno per leggere la nota.
- Chi esce dal raduno sparisce subito; chi perde il segnale per più di 5 minuti sparisce e ricompare quando torna collegato.
- Se ti dimentichi di uscire: quando per **20 minuti** sei lontano sia dal percorso sia da tutti gli altri (per esempio sei tornato a casa), l'app chiede **"Sei ancora nel raduno?"**. Tocca **Resto nel raduno** se vuoi restare; se non rispondi entro 3 minuti esci da solo.

> **Statistiche del giro**: nel giorno del raduno la tua posizione viene registrata per calcolare km, tempi di guida e soste del gruppo. Le vede solo l'organizzazione e vengono cancellate insieme al raduno.

4. Messaggi, segnalazioni e SOS



Messaggi rapidi, segnalazioni sulla strada e SOS

- Tocca il tasto tondo **Messaggi**, in basso a destra: si apre il pannello dei messaggi.
- Un tocco su ☕ **Sosta,** 🔧 **Guasto,** 🐢 **Rallentate o** 🏁 **Ripartiamo** invia il messaggio a tutti, senza scrivere.
- **Segnala sulla strada** (solo **staff**: organizzatori, co-organizzatori, scopa e moto), come su Waze: un tocco su 🕳️ Buca, Dossi, 🚧 Lavori, Autovelox, 🚗 Auto ferma, 🚓 Controllo, 💧 Bagnato, 🌫️ Nebbia o ⚠️ Pericolo e la segnalazione va **nel punto dove sei adesso**. Tutti la vedono sulla mappa e chi arriva dopo viene avvisato a voce circa 100 m prima.
- Nell'avviso di una segnalazione trovi chi l'ha fatta e quando, e due tasti: 👍 **C'è ancora** (resta un'altra ora) e 👎 **Non c'è più** (con due 👎 sparisce). Se non la conferma nessuno, sparisce da sola dopo un'ora. Se hai segnalato per sbaglio, il tuo 👎 la toglie subito.

- In **Ultimi messaggi** trovi messaggi e segnalazioni con la loro emoji: tocca quelli con il 📍 per vederli sulla mappa.
- **SOS**: tieni premuto il pulsante rosso per **2 secondi**. Tutti ricevono una notifica e vedono la tua auto lampeggiare in rosso. Per annullarlo apri di nuovo il pannello e tocca "Annulla SOS".
- Gli **avvisi dell'organizzatore** compaiono in un riquadro blu 📣.

> Mentre guidi non scrivere: i messaggi rapidi bastano un tocco. Meglio ancora, lascia fare al passeggero.

5. Navigazione

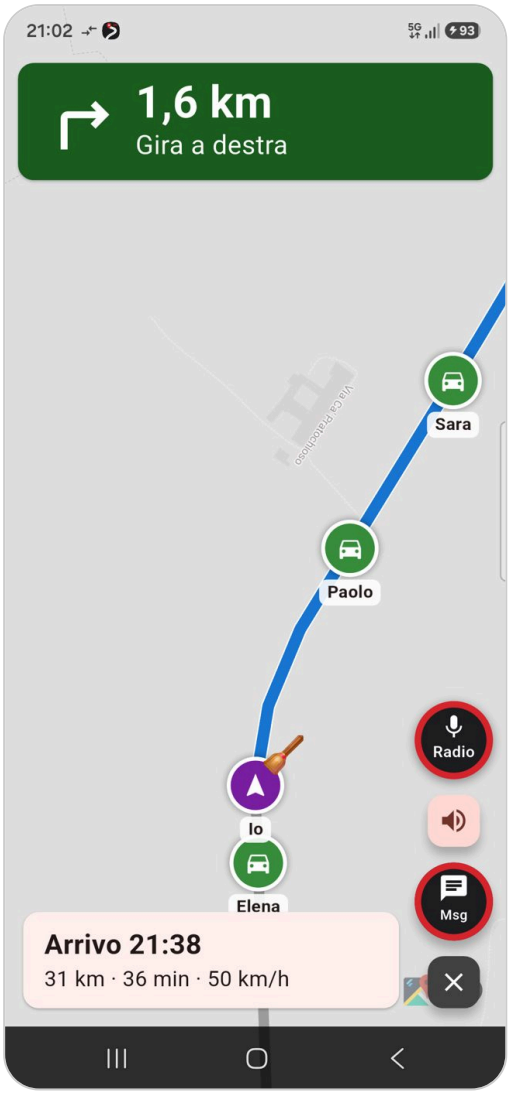

La navigazione con le indicazioni (qui in modalità di prova)

- Quando il raduno ha un percorso, in basso a sinistra compare il tasto tondo **Naviga**, con le tre frecce rosse verso l'alto.
- In alto vedi la **prossima manovra** con la distanza; la **voce** ti avvisa ("Tra 250 metri gira a destra...").
- La mappa gira nel verso di marcia; la parte di percorso già fatta diventa grigia. In basso: ora di arrivo, km e minuti che mancano, e sotto la **prossima tappa** con i km e l'orario.
- I pulsanti a destra: **voce** sì/no, **messaggi e SOS**, **X** per terminare.
- Se sbagli strada l'app **ricalcola** e ti riporta sul giro.
- Durante la navigazione continui a vedere gli altri e puoi mandare messaggi e SOS.

6. Andare alla partenza e zone senza segnale

Se sei lontano dal percorso (per esempio ancora a casa), toccando **Naviga** l'app propone **"Portami alla partenza"**: ti guida fino al punto di ritrovo e poi prosegue da sola sul giro del raduno ("Sei arrivato alla partenza del raduno"). Lo trovi anche nel menu ⋮.

- La strada fino alla partenza è disegnata in **rosso**, il giro del raduno in **blu**.
- In basso vedi **"Alla partenza alle ..."** con i km e i minuti che mancano al ritrovo, e sotto la lunghezza del **giro del raduno**.

Prima di partire l'app **salva sul telefono la mappa** lungo il viaggio e il giro (vedi la barra "Salvo la mappa sul telefono" con la percentuale), così la guida continua anche dove manca il segnale.

> **Consiglio**: fallo a casa con il Wi-Fi, la sera prima o prima di partire. In alternativa usa ⋮ › **Salva la mappa del percorso**. Occupa poche decine di MB.

Senza segnale continuano a funzionare indicazioni, voce e mappa salvata. Servono invece la rete: le posizioni degli altri, i messaggi e il ricalcolo se sbagli strada.

7. Per gli organizzatori

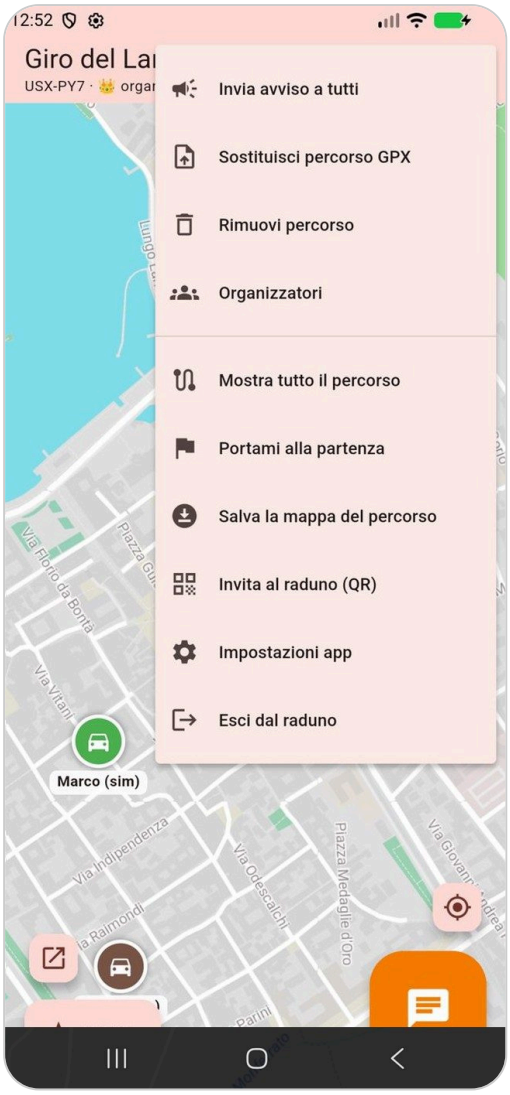

Il menu dell'organizzatore

- Entra con il **codice organizzatore** che hai ricevuto (nella schermata di ingresso: "Sei organizzatore?") oppure da ⋮ › "Ho un codice organizzatore".
- Dal menu ⋮ puoi: **inviare un avviso** a tutti, **caricare, sostituire o rimuovere il percorso GPX**, gestire gli **organizzatori** (aggiungere co-organizzatori ⭐, la scopa 🧹 e lo staff moto 🏍️, che hanno gli stessi poteri).
- **Gruppo diviso**: se tra due auto sul percorso si apre un buco di più di **3 km**, organizzatori, co-organizzatori, scopa e staff moto ricevono una notifica con quante auto sono rimaste indietro e chi è il primo dietro. Quando si riuniscono arriva "Gruppo di nuovo unito".
- **Raduni di più giorni**: quando l'amministratore crea il raduno nel pannello sceglie anche la **durata** (da 1 a 5 giorni, modificabile anche dopo). La data compare come periodo, es. **27–29/11/2026**; il raduno resta aperto per tutti i giorni e le statistiche del giro si registrano in ognuno.

- Le **tappe** (caffè, pranzo, foto, benzina…) si mettono dall'editor del percorso nel pannello web: tutti vedono quanto manca alla prossima.
- Per invitare i partecipanti tocca l'icona **QR** in alto: puoi mostrare il codice o condividerlo su WhatsApp.
- **Segnala pericolo qui** (menu ⋮): durante il sopralluogo o il raduno segnala un dosso, una buca, un semaforo, dei lavori o altro (con una nota) nel punto in cui sei. Arriva subito a tutti. Per toglierlo tocca il quadratino arancione › **Togli**. I pericoli si mettono anche dal pannello, nell'editor del percorso.

La radio dello staff 🎙️

Organizzatori, co-organizzatori, scopa e staff moto hanno un **walkie-talkie** dentro l'app: brevi messaggi vocali che sentono **solo loro**. I partecipanti normali non vedono il tasto e non possono ascoltare.

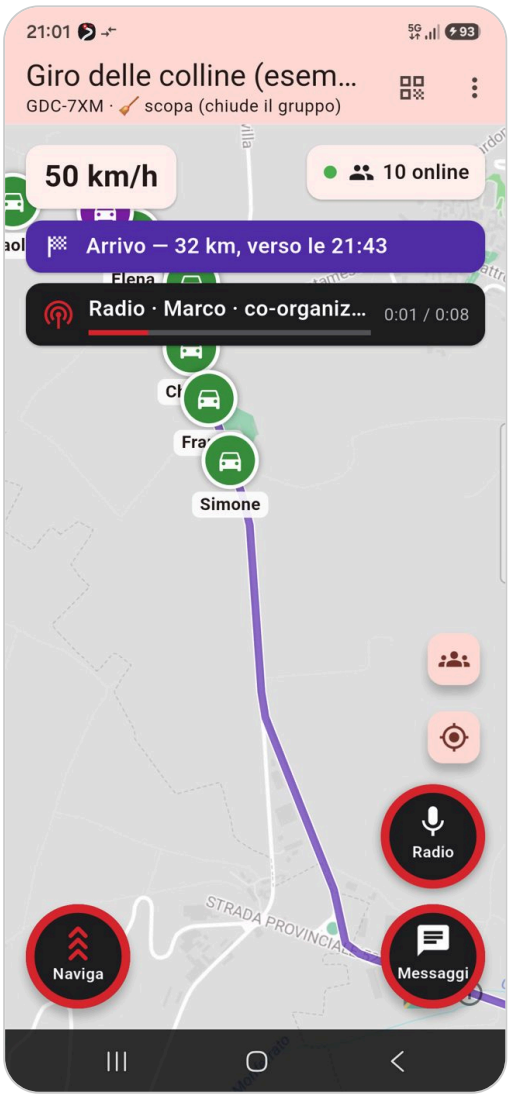

Arriva un messaggio della radio: si sente da solo

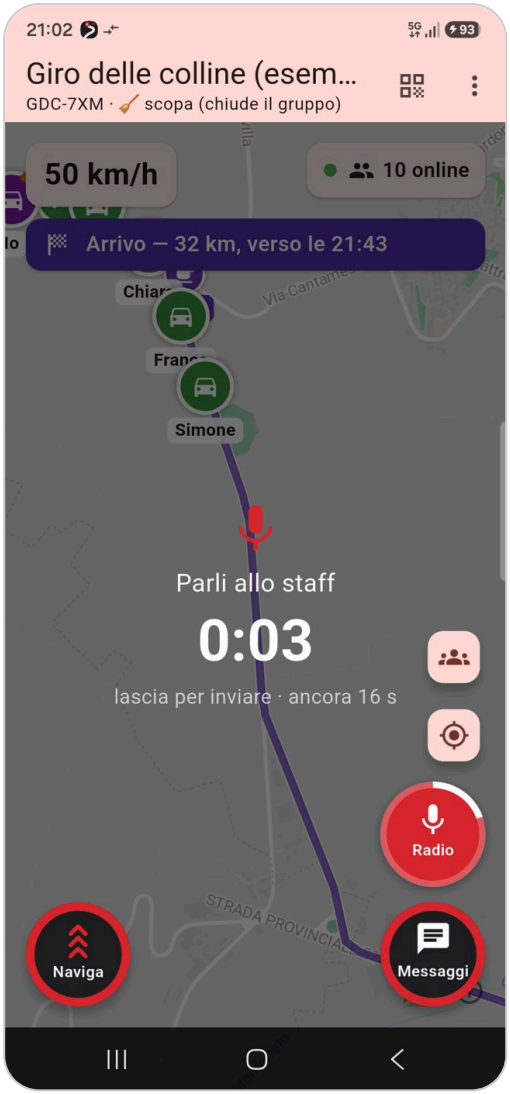

Tieni premuto il tasto Radio e parla

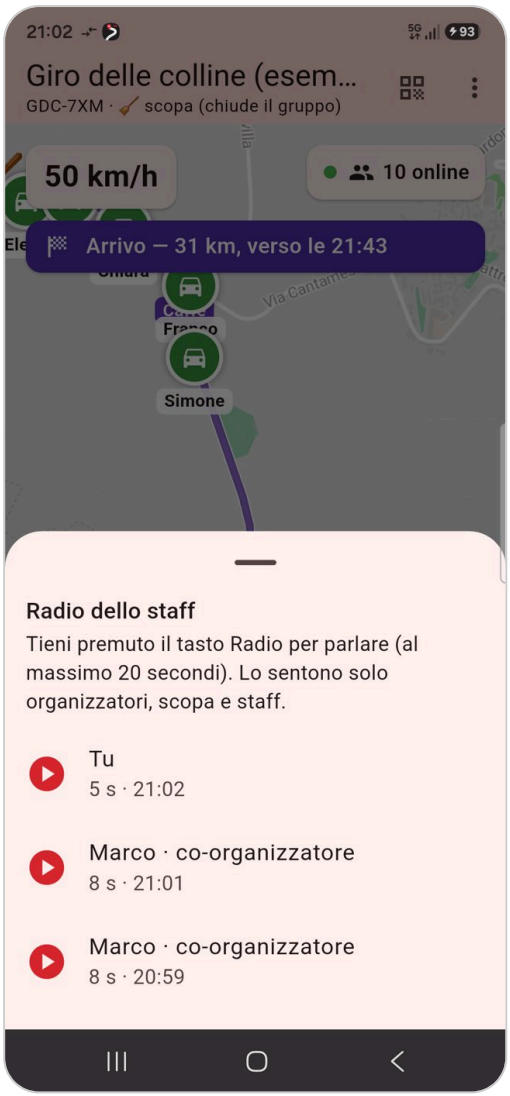

Tocco breve: gli ultimi messaggi, da riascoltare

- **Per parlare**: tieni premuto il tasto tondo **Radio** (sopra Messaggi). Senti un **bip-bip**: parla. Quando lasci, un bip conferma l'invio. Al massimo **20 secondi**: allo scadere si chiude e parte da solo.
- **Per ascoltare** non devi fare niente: i messaggi degli altri si sentono da soli, uno dopo l'altro (anche a schermo spento e in navigazione), e la musica si abbassa. In alto compare chi sta parlando; toccalo per passare al successivo.
- **Tocco breve** sul tasto Radio: l'elenco degli ultimi messaggi, da **riascoltare**. Restano per 3 ore.
- **Radio spenta**: se nessun altro dello staff è collegato il tasto diventa semitrasparente, con una **barra rossa** come un cartello di divieto, e non registra (tanto non ti sentirebbe nessuno). Si **riaccende da sola** appena entra qualcuno dello staff e resta accesa finché ne rimane collegato almeno uno. Il tocco breve apre comunque l'elenco.
- In navigazione Radio e **Msg** (i messaggi) sono a destra, sopra la voce.
- Se manca il segnale il tuo messaggio aspetta e parte appena la rete torna.

- La prima volta Android chiede il permesso del **microfono**: tocca **Consenti**.

Pulsante Bluetooth 🎙️ — per parlare senza toccare il telefono, come con un walkie-talkie:

- Attivalo dal menu ⋮ › **Pulsante Bluetooth radio**. Da quel momento il tasto **play/pausa** di un pulsante o telecomando Bluetooth collegato al telefono fa da tasto della radio. Funziona anche il play/pausa **al volante**, se il telefono è collegato al Bluetooth dell'auto (anche senza Android Auto).
- **Un clic** per iniziare a parlare (senti il bip), **un altro clic** per inviare. Dopo 20 secondi parte da solo. Funziona anche a **schermo spento**.
- Con Raduni aperto sullo schermo puoi anche **tenerlo premuto** mentre parli e lasciarlo per inviare. A schermo spento invece non tenerlo premuto: Android apre l'assistente vocale.
- Si parla nel microfono del **telefono**; i messaggi degli altri escono dalle casse dell'auto, se è collegata.
- Mentre è attivo trovi la notifica fissa **Radio dello staff**. Il play/pausa fa parlare la radio e non mette in pausa la musica. Se fai partire la musica da un'altra app, il tasto torna alla musica finché non riapri Raduni.

8. In auto con Android Auto

Se la tua auto ha **Android Auto**, Raduni compare anche sullo schermo dell'auto: mappa del raduno, navigazione, messaggi e SOS, tutto con i comandi grandi dell'auto.

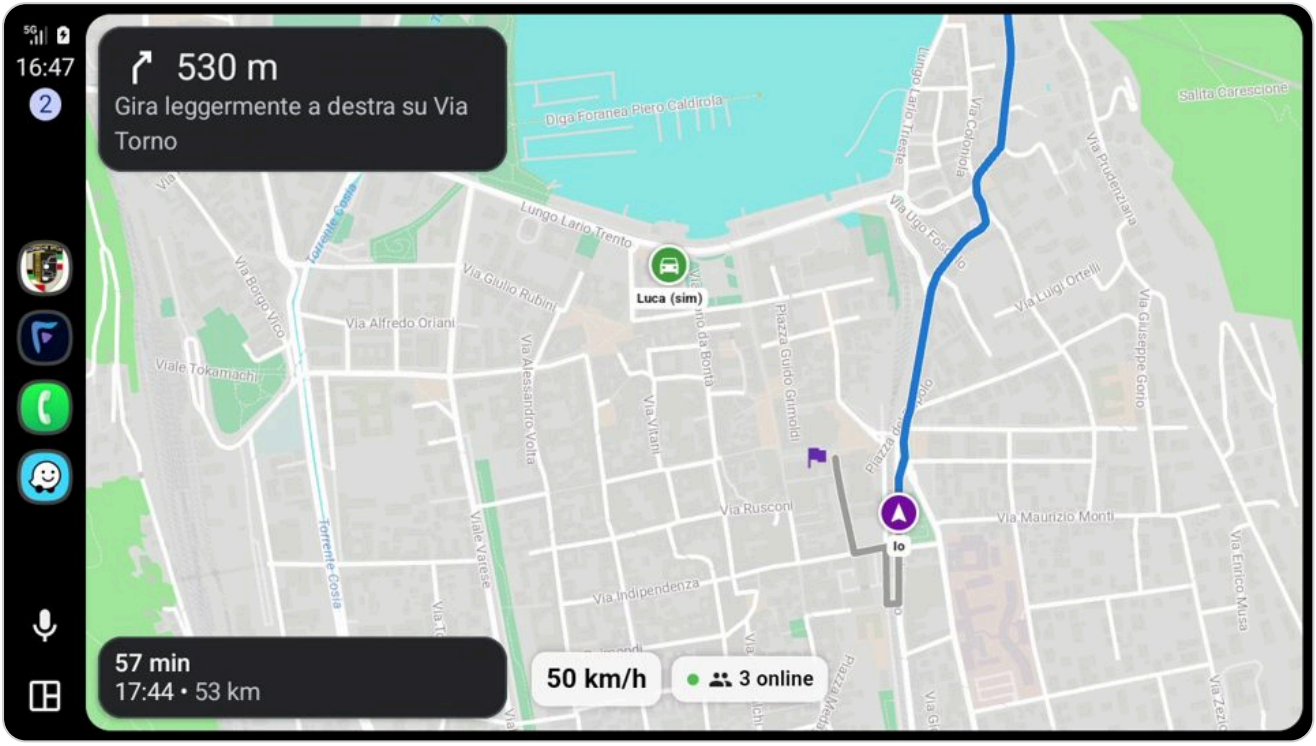

La navigazione sullo schermo dell'auto (raduno di esempio)

Come si usa

1. Sul telefono apri Raduni ed **entra nel raduno** (l'app deve restare aperta, anche in sottofondo).
2. Collega il telefono all'auto. Sullo schermo dell'auto apri **Raduni** (lo scudetto) tra le app di navigazione. Se all'avvio parte un altro navigatore (Waze, Google Maps), tocca l'icona delle app (⊞) e scegli Raduni: prende il suo posto. Android Auto riapre di solito l'ultimo navigatore usato.
3. Quando chiedi la strada a voce ("Ok Google, naviga verso...") o da un'altra app, Android Auto può chiederti **quale navigatore usare**: c'è anche **Raduni**. Se lo scegli, Raduni ti guida lungo il percorso del raduno.
4. Vedi la mappa con gli altri partecipanti, la tua **velocità** e quanti sono **online**. Il tuo pallino è viola, con l'emoji del tuo ruolo.
5. Premi **Naviga**: parte la guida con freccia, distanza, nome della via e orario di arrivo. Se sei lontano dal giro ti porta prima alla partenza (linea rossa). **Termina** la chiude.

> I pulsanti sulla mappa si nascondono dopo qualche secondo per lasciare spazio alla strada: **tocca lo schermo** per farli ricomparire.

Messaggi, SOS e partecipanti

- Il pulsante tondo con il **fumetto** apre i messaggi rapidi: un tocco e partono a tutti. In cima c'è l'**SOS**, che chiede conferma per evitare invii per sbaglio (se è attivo, da lì lo annulli).
- Il pulsante tondo con gli **omini** mostra chi è collegato, dal più vicino, con la distanza.
- I messaggi degli altri compaiono in alto: **Rispondi** apre i messaggi rapidi, **Letto** la chiude.



I messaggi rapidi e l'SOS in auto

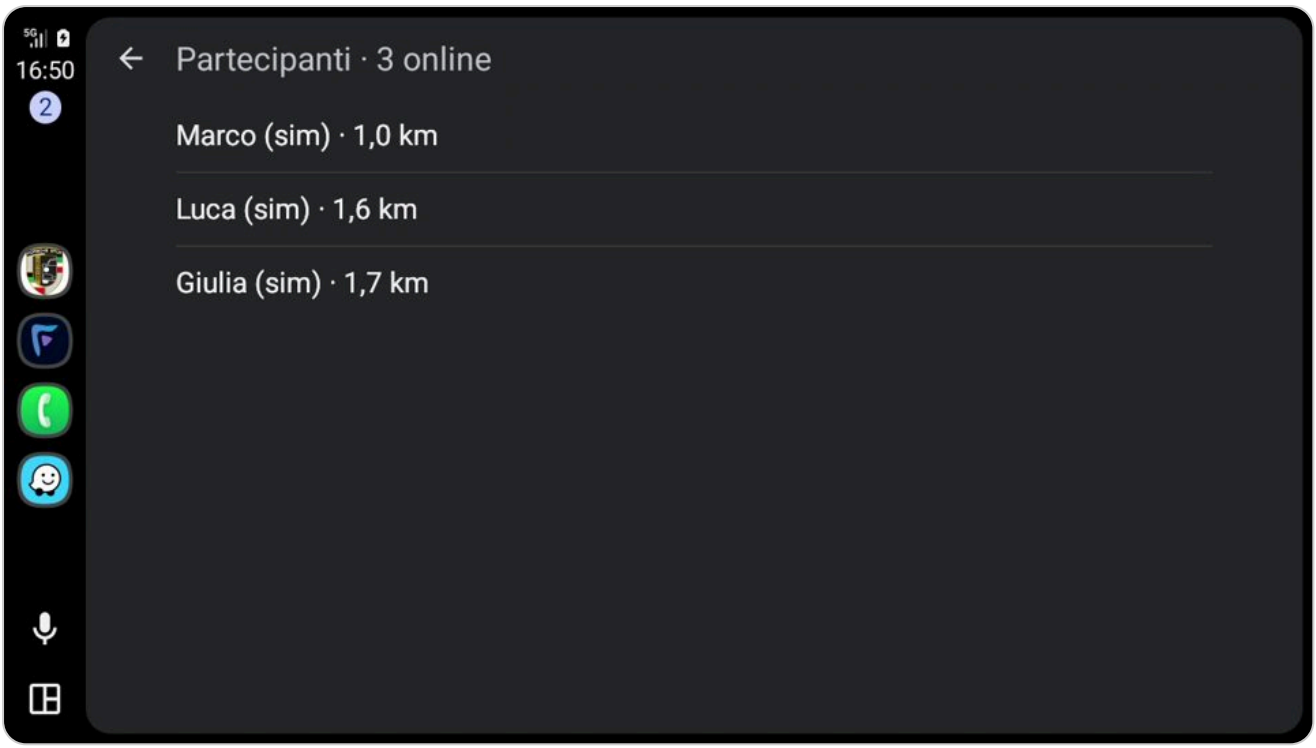

Chi è collegato, dal più vicino

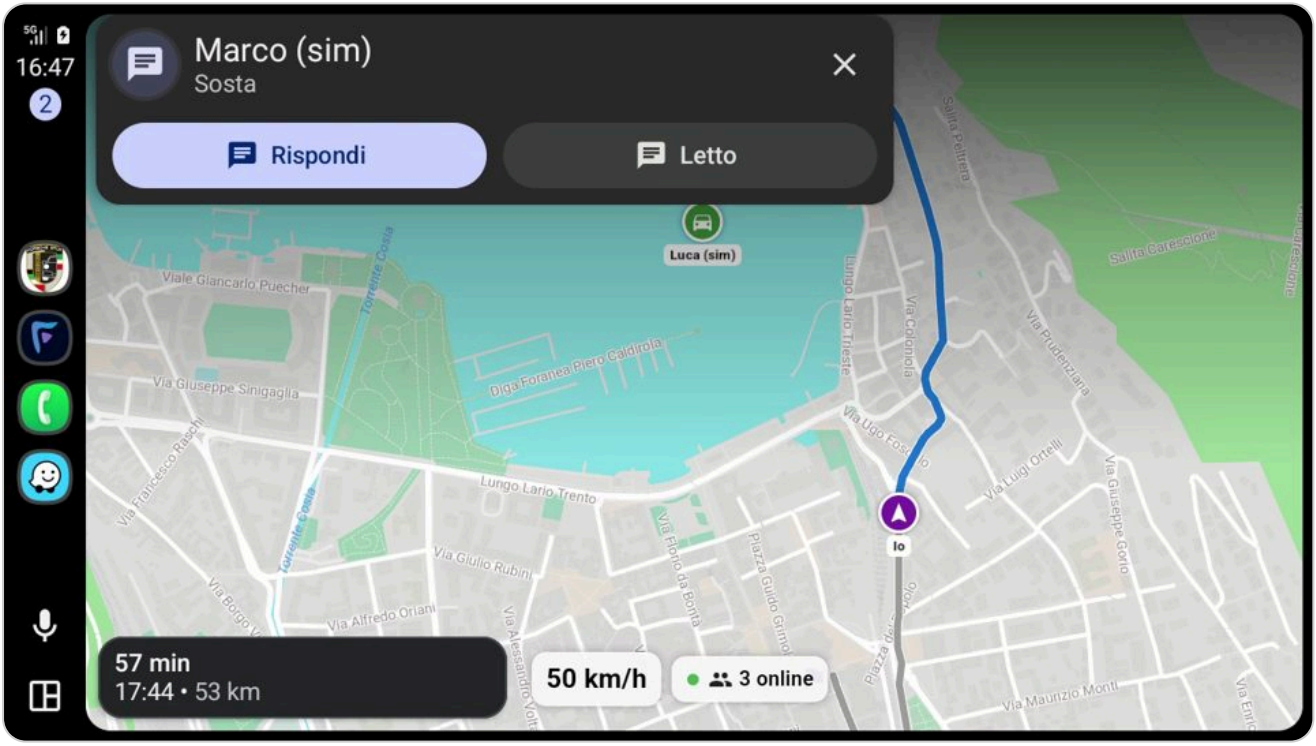

Un messaggio arrivato durante la guida

- La **voce** delle indicazioni esce dalle casse dell'auto.
- Mentre il telefono è collegato all'auto, le notifiche compaiono sullo schermo dell'auto e non sul telefono: è normale.

La prima volta: Raduni non arriva dal Play Store, quindi Android Auto va abilitato una volta sola. Sul telefono apri **Impostazioni › Dispositivi connessi › Android Auto**, scorri in fondo e tocca **10 volte "Versione"** (conferma con OK). Poi tocca ⋮ in alto ›

Impostazioni sviluppatore e attiva **"Origini sconosciute"**. Scollega e ricollega il telefono all'auto.

9. Su iPhone (versione web)

Per iPhone non c'è un'app da scaricare: si usa la **versione web** di Raduni. Si apre da Safari, si mette sulla schermata Home come un'app e si vede sulla stessa mappa dei soci con Android.

A. La prima volta: metterla sulla schermata Home

1. Apri **Safari** (non Chrome) e vai su **www.raduni.club/web**.
2. Tocca il pulsante **Condividi**: il quadrato con la freccia verso l'alto, in basso al centro (sugli iPhone più recenti può essere dentro il pulsante ⋯).
3. Scorri e tocca **Aggiungi alla schermata Home**, poi **Aggiungi** in alto a destra.
4. Sulla schermata Home compare l'icona **Raduni** (la strada con il segnaposto rosso). Da ora apri sempre questa.

B. Il giorno del raduno: prima di partire

1. **Schermo sempre acceso**: *Impostazioni › Schermo e luminosità › Blocco automatico › Mai*. A fine raduno rimettilo com'era.
2. **Posizione**: *Impostazioni › Privacy e sicurezza › Localizzazione* deve essere attiva; più in basso, alla voce **Siti web di Safari**, scegli **Mentre usi l'app** e attiva **Posizione esatta**.
3. Usa la **rete dati** del telefono (in auto il Wi-Fi non c'è comunque).

C. Entrare nel raduno

1. Apri l'icona **Raduni**.
2. Scrivi il tuo **nome**, l'**auto** e il **codice del raduno** (il trattino si mette da solo). Se fai parte dello staff scrivi anche il **codice staff**.
3. Tocca **Entra nel raduno**. Quando l'iPhone chiede di usare la posizione, tocca **Consenti**.
4. Metti il telefono sul **supporto** e lascia la pagina aperta: gli altri ti vedono come pallino sulla mappa.

D. Durante il raduno

- In alto la tua **velocità** e quanti sono **online**: toccalo per l'elenco con la distanza di ciascuno.
- Il pulsante arancione 💬 manda i **messaggi rapidi** (☕ Sosta, 🔧 Guasto, 🐢 Rallentate, 🏁 Ripartiamo), le **segnalazioni sulla strada** (buca, autovelox,

nebbia…) e l'**SOS**, che chiede conferma. Gli organizzatori trovano anche **Avviso a tutti**.

- I messaggi degli altri compaiono in basso con un suono; l'SOS resta finché non tocchi **Chiudi**.
- **Naviga** apre tutto il giro in **Google Maps**, oppure ti porta a partenza, tappe e arrivo con **Apple Mappe** o Google. Finita la navigazione **torna su Raduni**, altrimenti gli altri non ti vedono più.
- Il pulsante ◎ riporta la mappa su di te.
- I **pericoli** (dossi, buche, autovelox, lavori…) compaiono come quadratini arancioni e vieni avvisato circa 100 m prima. Sulle segnalazioni dei partecipanti puoi rispondere 👍 **C'è ancora** o 👎 **Non c'è più**. Lo staff può mettere anche pericoli fissi da ⋯ › **Segnala pericolo qui**.

E. A fine raduno

Tocca ⋯ in alto a destra › **Esci dal raduno**: smetti di condividere la posizione. Se chiudi la pagina senza uscire, dopo qualche minuto sparisci comunque dalla mappa degli altri. Se la riapri, rientri da solo nel raduno.

> **Da sapere**: su iPhone gli altri ti vedono solo con la pagina **aperta e lo schermo acceso**. Se blocchi il telefono, passi a un'altra app o ricevi una telefonata, il tuo pallino diventa grigio e poi sparisce; torna appena riapri Raduni. I messaggi arrivano mentre la pagina è aperta. Non c'è niente da aggiornare: la versione web è sempre l'ultima.

Se qualcosa non va su iPhone

- **"Posizione negata"**: *Impostazioni › Privacy e sicurezza › Localizzazione › Siti web di Safari › Mentre usi l'app*, poi chiudi e riapri Raduni.
- **Gli altri non mi vedono**: la pagina deve essere aperta in primo piano con lo schermo acceso (vedi punto B).
- **La mappa resta bianca**: controlla la rete dati; con un iPhone molto vecchio la mappa può non comparire, ma messaggi e SOS funzionano lo stesso.
- **Non trovo "Aggiungi alla schermata Home"**: la pagina va aperta con **Safari**; nel menu Condividi scorri verso il basso.

10. Se qualcosa non va

- **Gli altri non mi vedono o divento grigio a schermo spento**: controlla il risparmio batteria (sezione 1).
- **Non arrivano le notifiche**: Impostazioni › App › Raduni › Notifiche, attiva "Messaggi del raduno" e "SOS".
- **"Raduno inesistente"**: controlla il codice, oppure il raduno è già concluso.
- **La mappa resta vuota**: manca il segnale e quella zona non era stata salvata (sezione 6).
- **Raduni non compare sullo schermo dell'auto**: attiva "Origini sconosciute" in Android Auto (sezione 8), poi scollega e ricollega il telefono.
- **In auto vedo "Apri Raduni sul telefono ed entra in un raduno"**: apri l'app sul telefono ed entra nel raduno; dopo qualche secondo la mappa compare anche in auto.
- **Per uscire dal raduno**: menu ⋮ › Esci dal raduno. Smetti di condividere la posizione.

Scarica l'app: **www.raduni.club/app**